





Station	0.000	0.500	1.000	1.500	2.000	2.500	3.000	3.500	4.000	4.500	5.000	5.500	6.000	6.500	7.000	7.500	8.000	8.500	9.000	9.500	10.000	10.500	11.000	11.500	12.000	12.500	13.000	13.500	14.000	14.500	15.000	15.500	16.000	16.500	17.000	17.500	18.000	18.500	19.000	19.500	20.000	20.500	21.000	21.500	22.000	22.500					
Geländehöhe entlang der Grenze	270.518	270.539	270.560	270.574	270.588	270.603	270.595	270.569	270.544	270.568	270.594	270.571	270.541	270.515	270.488	270.461	270.434	270.407	270.380	270.353	270.326	271.004	271.019	271.034	271.049	271.064	271.079	271.095	271.112	271.129	271.146	271.163	271.180	271.197	271.214	271.231	271.248	271.265	271.285	271.307	271.330	271.352	271.375	271.397	271.420	271.442	271.467	271.495	271.521	271.547	271.574
Höhen OK Flachbord																																																			
Gradientenhöhen																																																			

Legende

-  Stabgitterzaun
2,50m x 1,20m
-  Winkelstein
Typ 55 - Typ 105
-  Pflasterbefestigung Vorderkante
Winkelstein (Straßenseite)
-  Neue Geländehöhe
Gartenseite

Ausführungsplan - Bauausführung

4					
3					
2					
1					
Rev.		Art der Änderung	Datum	bearb.	gepr.




Kreative Ingenieurleistungen
für eine intakte Umwelt
www.fischer-teamplan.de · info@fischer-teamplan.de

Auftraggeber: **Stadt Wipperfürth**

Projekt: **Straßenausbau Ulrichstraße und Schulstraße**

Darstellung: **Detailplan 3 - Winkelsteine
Ulrichstraße 19**

Bearb.	15.02.2023	Hensen	Maßstab: 1:100	Auftraggeber: i A  Wipperfürth den 28.02.2023
Gez.	15.02.2023	Hensen		
Gesehen:	gez. ppa. Klähnhammer		Plan Nr.: 22123 / 10295433	
Erfstadt, im Februar 2023			Blatt Nr.: 15	
			Blattgröße: 297x594	