
















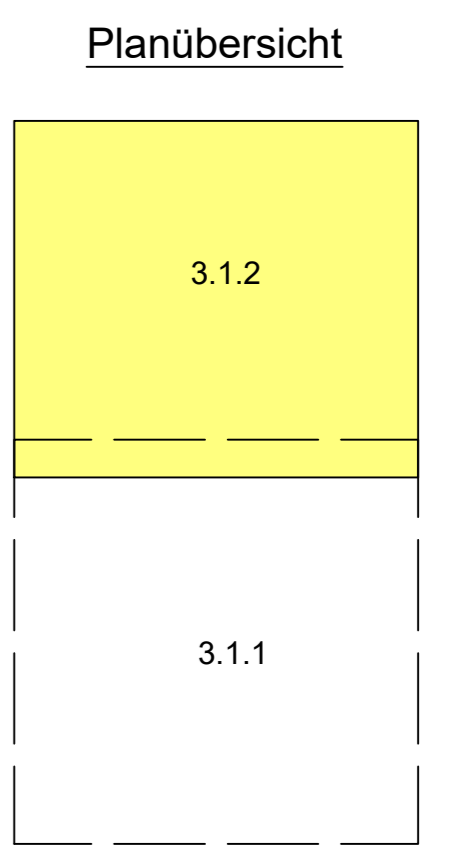


ZEICHENERKLÄRUNG

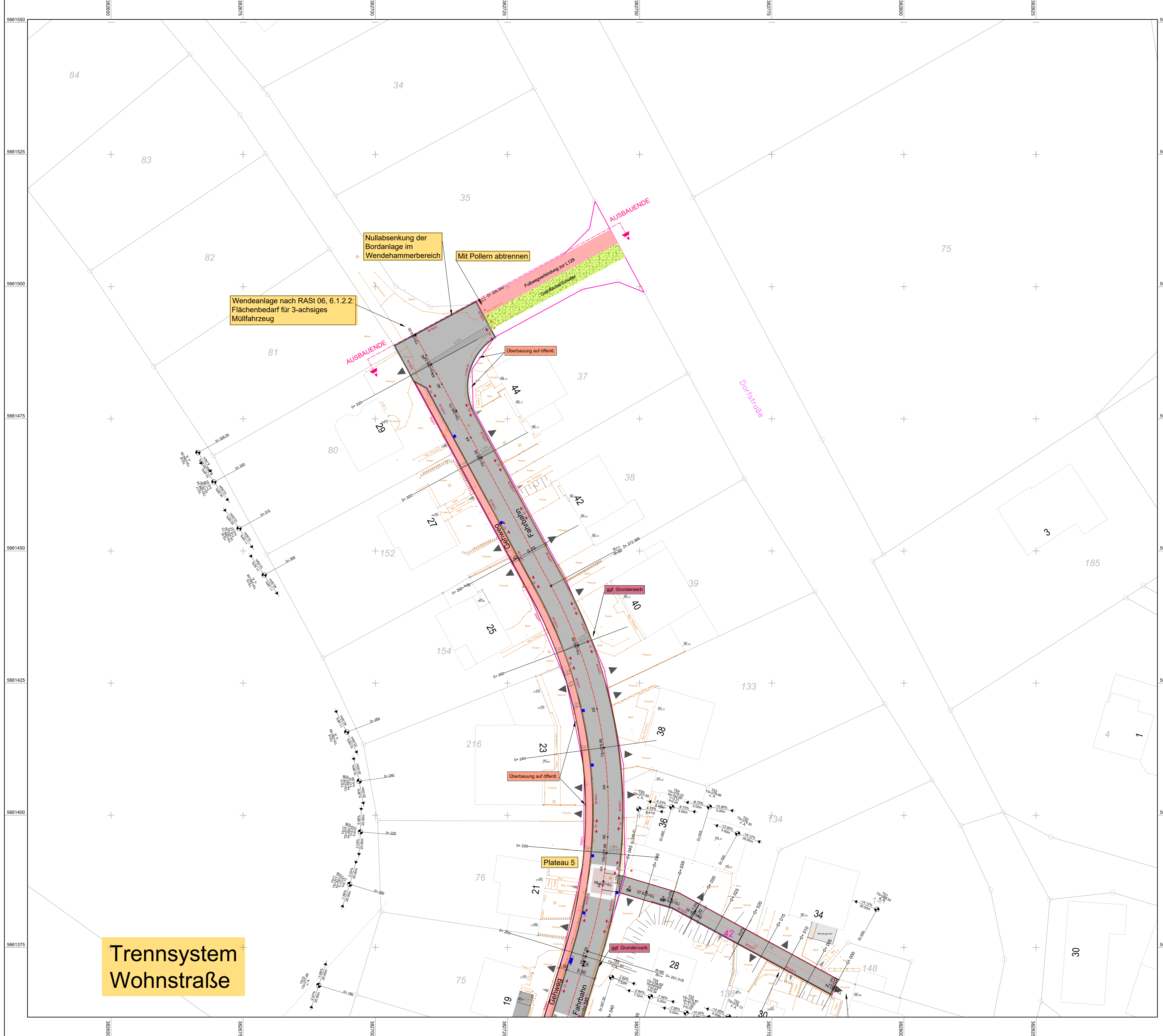
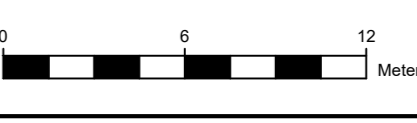

Straßenplanung

-  Lage Systemquerschnitt
 -  Asphaltfläche (Fahrbahn bzw. Mischverkehrsfläche)
 -  Restfläche (Stellplätze)
 -  Pflasterfläche (Gehweg mit Rundbordstein bzw. Mischverkehrsfläche)
 -  Grünflächen
 -  Randanlagen
 -  Nummerierung / gepl. Pflanzbeete
-
- ## Sonstiges
-  Vermessung der Topografie
 -  Zaun / nachrichtl. Darstellung aus ALKIS
 -  vorh. Bäume / nachrichtl. Darstellung aus ALKIS
 -  vorh. Beleuchtung / nachrichtl. Darstellung aus ALKIS
 -  vorh. Verkehrszeichen
 -  vorh. Straßenablauf / nachrichtl. Darstellung aus ALKIS
 -  vorh. Schachtdeckel / nachrichtl. Darstellung aus ALKIS
 -  vorh. Gas-/Wasserschieber, vorh. Hydrant
 -  Grenze öffentlicher/privater Flurstücke
 -  vorh. Zufahrt/ Zuweg

VORABZUG
Stand: Dezember 2023



Plangrundlage: ALKIS (Dezember 2020) Höhenbezug: Fernabschnitt (HN2011/10000)		Planverfasser:  HPC AG Niederlassung Reichshof Gewerbeparkstraße 54 51188 Reichshof-Wehrhahn www.hpc-ag.de	
Bauherr/Auftraggeber/Antragsteller:  Hansradl Wipperfurth Dr.-Eugen-Kersting-Straße 6 51688 Wipperfurth		Dezember 2023 Datum Unterschrift Vorhabenleiter Datum Unterschrift Entwurfsverfasser	
Projekt: Straßenausbau "Eichendorffstraße" - Entwurfsplanung -			
Darstellung: Lageplan - 2			
Anlage: 3.1.2	Projektnummer: 2300980	Planstand: Dezember 2023	
Maßstab: 1 : 250	Plangröße (mm): 1100x800	gezeichnet: TPO	
Lage: 3.1.2_LP_VKA		geprüft: Pfister	
Koordinatensystem: ETRS89/AUTM Z32 gekürzt		Höhensyst.: NNH	



**Trennsystem
Wohnstraße**